

Poświadczam, że niniejszy dokument został opracowany w wyniku prac geodezyjnych i kartograficznych, których rezultaty zawiera opiera o techniczny pozytywnie zweryfikowany. Jednocześnie informuję, że jestem świadomy odpowiedzialności karnej za złożenie fałszywego oświadczenia.	
Identyfikator zgłoszenia prac geodezyjnych	<i>GG.6640.1785.2021</i>
Organ służby geodezyjnej, który otrzymał zgłoszenie	<i>Starosta Krotoszyński Powiatowy Ośrodek Dokumentacji Geodezycznej i Kartograficznej</i>
Wykonawca prac geodezyjnych	<i>Geodezja WIS s.c. Krotoszyn</i>
Nr oraz data sporządzenia dokumentu zawierającego wynik pozytywnej weryfikacji	<i>Protokół weryfikacji Nr 1 z dnia 20.10.2021r.</i>
Imię i nazwisko oraz nr uprawnień zawodowych kierownika prac	<i>Paweł Glinkowski Nr uprawnień 4820</i>





Województwo:		wielkopolskie
Powiat:		krotoszyński
Jednostka ewidencyjna:		301205 2; ROZDRAŻEW
Obszr ewidencyjny:		0003 DĄBROWA; 0009 ROZDRAŻEW
AM 2;8;25; 3; 1		
NUMERY DZIAŁEK WEDŁUG ZASIĘGU		
<p style="text-align: center;">MAPA DO CEŁÓW PROJEKTOWYCH NR 1 skala 1:500</p>		
Układ współrzędnych:	UKŁAD 2000	
Układ odniesienia:	Kronstadt 60	
Numery kanalizacji:	GG.6640.1785.021	
Data utworzenia mapy	13.10.2021r.	
Granica obszaru aktualizacji:		

Nie przeprowadzono badań wpisów w księgach wieczystych odnośnie obciążeń służebnościami gruntowymi w granicach projektowanej inwestycji.









GEODEZJA „WIS” s.c.
Paweł Glinkowski
Sławomir Piotrowski, Zenon Zawodny
63-700 Krotoszyn, ul. Kołłątaja 11/5
tel. 62-725-43-50
NIP: 621-000-33-15, REGON 250068636
email: geodezjawis@op.pl

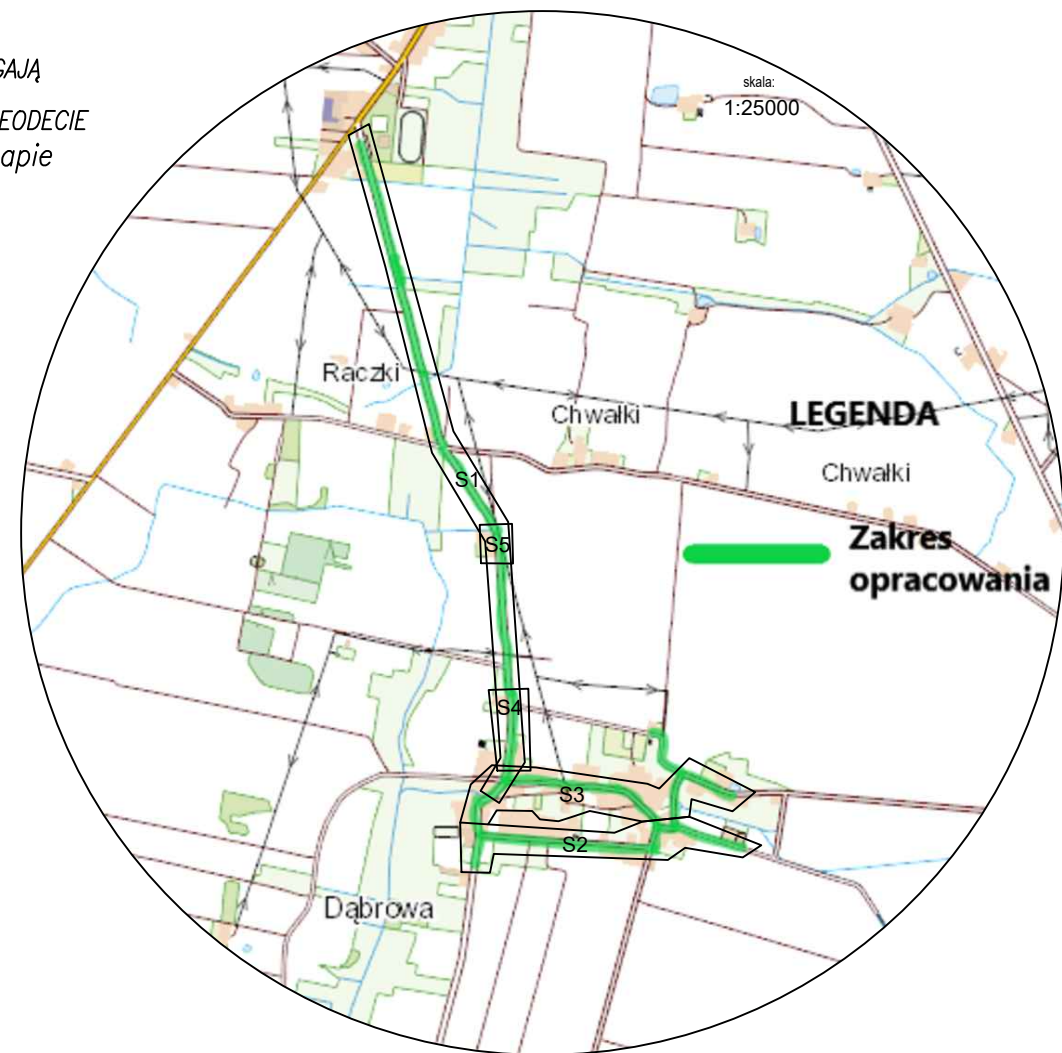
UWAGA:
W ZAKRESIE INWESTYCJI WYSTĘPUJĄ GEODEZYJNE PUNKTY OSNOWY
GEODEZYJNEJ, KTÓRE ZGODNIE Z USTAWĄ "PRAWO GEODEZYJNE I KARTOGRAFICZNE" PODLAGAJĄ
OCHRONIE. OBOWIĄZKIEM INWESTORA JEST ZABEZPIECZENIE PUNKTÓW
OSNOWY PRZED ZNISZCZENIEM. SPOŚÓB ZABEZPIECZENIA NALEŻY ZŁOŻYĆ UPRAWNIIONEMU GEODECIE
Nie wyklucza się istnienia w terenie innych nie wykazanych na niniejszej mapie
sieci uzbrojenia podziemnego , nie zgłoszonych do inwentaryzacji
lub o których brak jest informacji w instytucjach branżowych

LEGENDA

ZAKRES, GRANICE I ISTN. ELEMENTY UKSZTAŁTOWANIA TERENU	
Oznaczenie	Nazwa elementu
	Zakres aktualizacji mapy do celów projektowych
	Granice działek
97	Numery działek
 	Drzewa istniejące

ELEMENTY ISTNIEJĄCEGO UZBROJENIA TERENU	
woD 100	Ścieć wodociągowa
k500	Ścieć kanalizacyjna
eNA(-0,60)	Ścieć elektroenergetyczna
t	Ścieć teletechniczna
gn40(-0,80)	Ścieć gazowa

PROJEKTOWANE UZBROJENIE TERENU	
	Projektowana kanalizacja sanitarna
	Projektowana kanalizacja toczna
	Projektowana Komora napowietrzająca - odpowietrzająca
	Projektowany tunel
	Projektowana przepompownia ścieków
	
	Projektowana studzienka Ø315
	Projektowana studnia Ø 1000



Uwazi :

- wszystkie użyte materiały muszą posiadać niezbędne atesty dopuszczające do stosowania w budownictwie;
- wszystkie wymiary, rzędne należy sprawdzić na budowie , a w przypadku wystąpienia różnic projektowany układ należy dostosować do stanu istniejącego, zachowując zasady zawarte w projekcie;

forma: EASYKOP		 Gmina Rozdrażew
Siedziba: ul. Starokościelna 12, 63-750 Sulmierzyce, tel 604 097 159 NIP: 621-160-25-49 REGON: 302213765		
projekt:	BUDOWA SIECI KANALIZACJI SANITARNEJ W M. DĄBROWA	
inwestor:	Gmina Rozdrażew ul. Rynek 3, 63 -708 Rozdrażew mgr inż. Robert Wizner	
projektant: instal.sanitarne	mgr inż. Robert Wizner WPK/0432/POOS/19 mgr inż. Robert Wizner w spec. instal. i kanalizacyjnej instalacji urządzeń cieplnych, wentylacyjnych, gaz., wod.-kanalizacyjnych i sanitarnych nr ewid. WPK/0432/POOS/19 nr wpisu do CROPUS: 18342/2010	
projektant/ sprawdzający: instal.sanitarne	Andrzej Cichoradzki upr. nr 137/75/Pw BN-10.9/17/81	
temat rysunku:	projekt zagospodarowania terenu sieci kanalizacji sanitarnej	
branża: instal.sanitarne	data: styczeń 2022	skala: 1:500
stadium: PB	nr rys.: S - 4	

